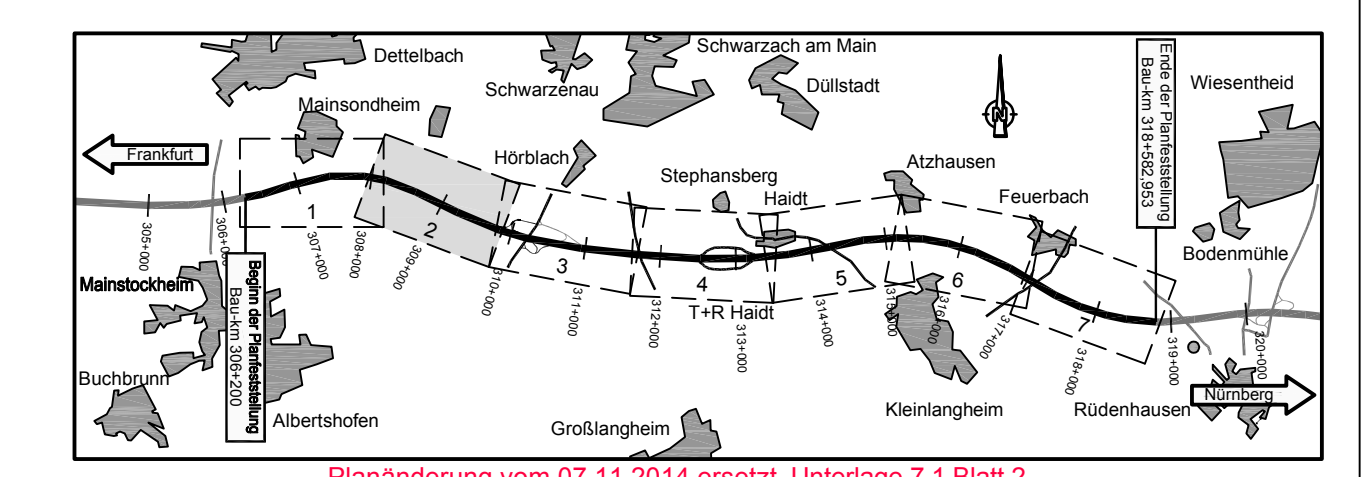


### Zeichenerklärung

	Auffüllung / Ausschüttung		Kreisgrenze
	Abfanggraben		Gemeinde- / Gemarkungsgrenze
	Wirtschaftsweg mit Bankette geschichtet / Unimix befestigt		Gemarkungsgrenze
	Einschnittsboschung		Grunderwerbsgrenze
	Mauer		Erwerbsgrenze für andere Baustreifer
	Sandstreifen		Grenze dauernd zu belastende Fläche
	Fahrbahn u. Straßenquerung		Grenze vorübergehend in Anspruch zu nehmender Fläche
	Mittelstreifen, Grünstreifen (Achse)		Grenze der Waldrandunterpflanzung
	Fahrbahn u. Straßenquerung		Grenze FFH Gebiet
	Standstreifen / Bordine Bankette		Grenze SPA Gebiet
	Dammböschung		Gewässerreinigungsstelle
	Mauer / Stützmauer bzw. Abfanggraben		Einzugsgebiet Nummer
	Geh- und Radweg		Wasserschutzgebiet
	Lärmschutzwand Höhe siehe Bemessung		Wasserschutzgebiet
	Lärmschutzwand Höhe siehe Bemessung		Hochwassergrenze
	Rückbau befestigter Flächen		Vorfluter / Graben
	reines und allgemeines Wohngebiet		Zu- und Abtau RRB
	Mischgebiet, Kerngebiet, Dorfgebiet		Bodendenkmal
	Gewerbegebiet, Industriegebiet		Altlasten
	Gemeinbedarfsflächen (z.B. Schule, Kindergarten, Altersheim)		Waldfläche
	Sondergebiet (Freizeitanlagen, Hafen, Motorsport, Energie, Bund-, Sand- und Kiesabbau)		Bauwerksverzeichnis Nummer
	Aussegnungsgebiet nach Ortsansicht		Abgrenzung der Ausgleichsmaßnahme
	vorhanden		Biotopschutzzaun während der Bauausführung
	geplant		Grenze für Tabuflächen während der Bauausführung
	Stromföhrleitung		vorgesehene Waldmantel-Schutzpflanzung
	Stromkabel		
	Gasleitung		
	Wasserleitung		
	Fernmeldekabel		
	Fernmeldekabel BAB		
	Regenwasserkanal		
	Schmutzwasserkanal		
	Durchlass		
	Lichtwellenleiter		
	Steuerkabel		



Planänderung vom 07.11.2014 ersetzt Unterlage 7.1 Blatt 2

Nr.	Art der Änderung	Datum	Name
1	Neutrassierung der GVS Mainsondheim - Hörblach	21.03.14	Köder
	Änderung Abmessungen und Zulauf ASB und RHB 307-2L	21.03.14	Köder
	Ergänzung Stromföhrleitung (0,4 kV) / Biendschutz	21.03.14	Köder
	Anpassung Biotopschutzzaune	21.03.14	Köder

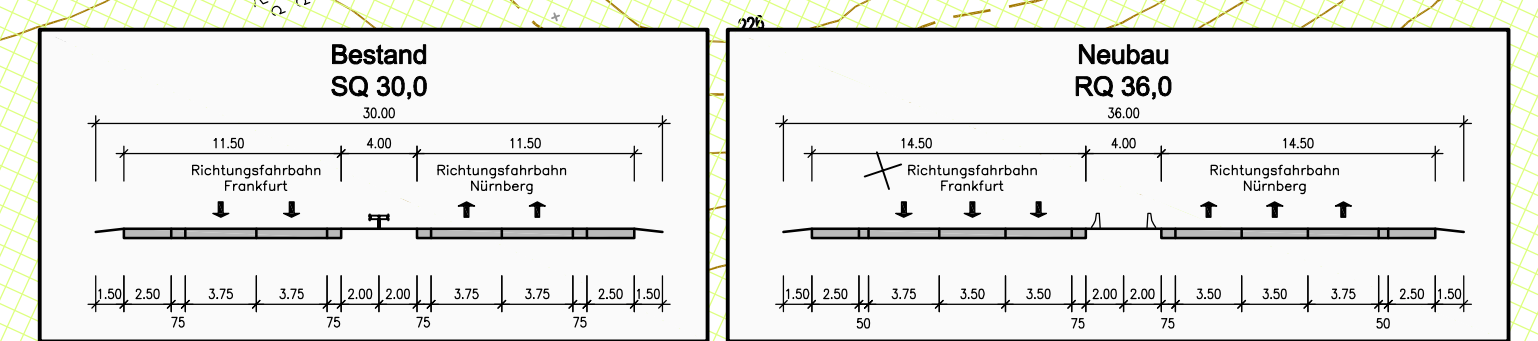
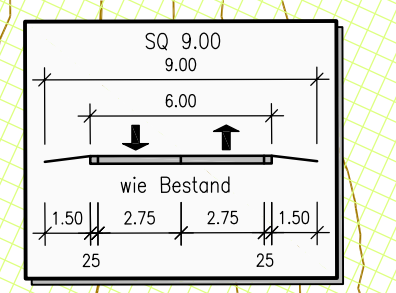
Entwurfsbearbeitung:		Hyder Consulting GmbH Deutschland		Datum		Zeichen	
bearbeitet		07.02.2014		Ko			
gezeichnet		07.02.2014		Sta			
geprüft		07.02.2014					
		Nürnberg, den					

<b>Freistaat Bayern</b> <b>Autobahndirektion Nordbayern</b> <small>Flaschenstraße 55, 90402 Nürnberg          TEL: (0911) 2 08 33-0, FAX: (0911) 2 08 33-0, E-MAIL: poststelle@atn01.bayern.de</small>		Unterlage 7.1 Blatt Nr. 2E Datum Zeichen
<b>Planfeststellung</b>  <b>BAB A3 Frankfurt - Nürnberg</b>  <b>östlich Mainbrücke Dettelbach - westlich AS Wiesentheid</b>  6-streifiger Ausbau von Bau-km 306+200 bis Bau-km 318+582,953		bearbeitet Gz: gezeichnet Gz: geprüft Gz: Datum: Februar 2014 Zeichner: Bingel
Aufgestellt: Nürnberg, den 29.07.2011   07.11.2014 Autobahndirektion Nordbayern  		<b>Lageplan</b> Bau-km 307+770 - Bau-km 309+680 Maßstab 1 : 2.000
Projekt: 00000231 L:\000023\FP\Autobahn07\Lageplan-Vorwerk 29-09 Date: Blatt 02 18.11.2014		

6227 652 / W03\_B308,950 (BW 308a)

Überführung der GVS Mainsondheim - St.227 (Neubau)

Bau-km	308+950,000
Kc-k	60,0000 gon
L.W.-s	40,00 m
L.W.-s	46,47 m
L.H.	≥ 4,70 m
Br. zw. Gel.	10,00 m
Einwirkung	DIN Fb 101



Dieser Entwurf ist ohne vorherige Genehmigung des Erbauers nicht genehmigt werden. Die für das, das auf dem Hochwasserstand anzuweisen ist.